



ADALSKIPULAG

ÞINGEYRI, ÍSAFJARDARBÆ
1985 - 2005

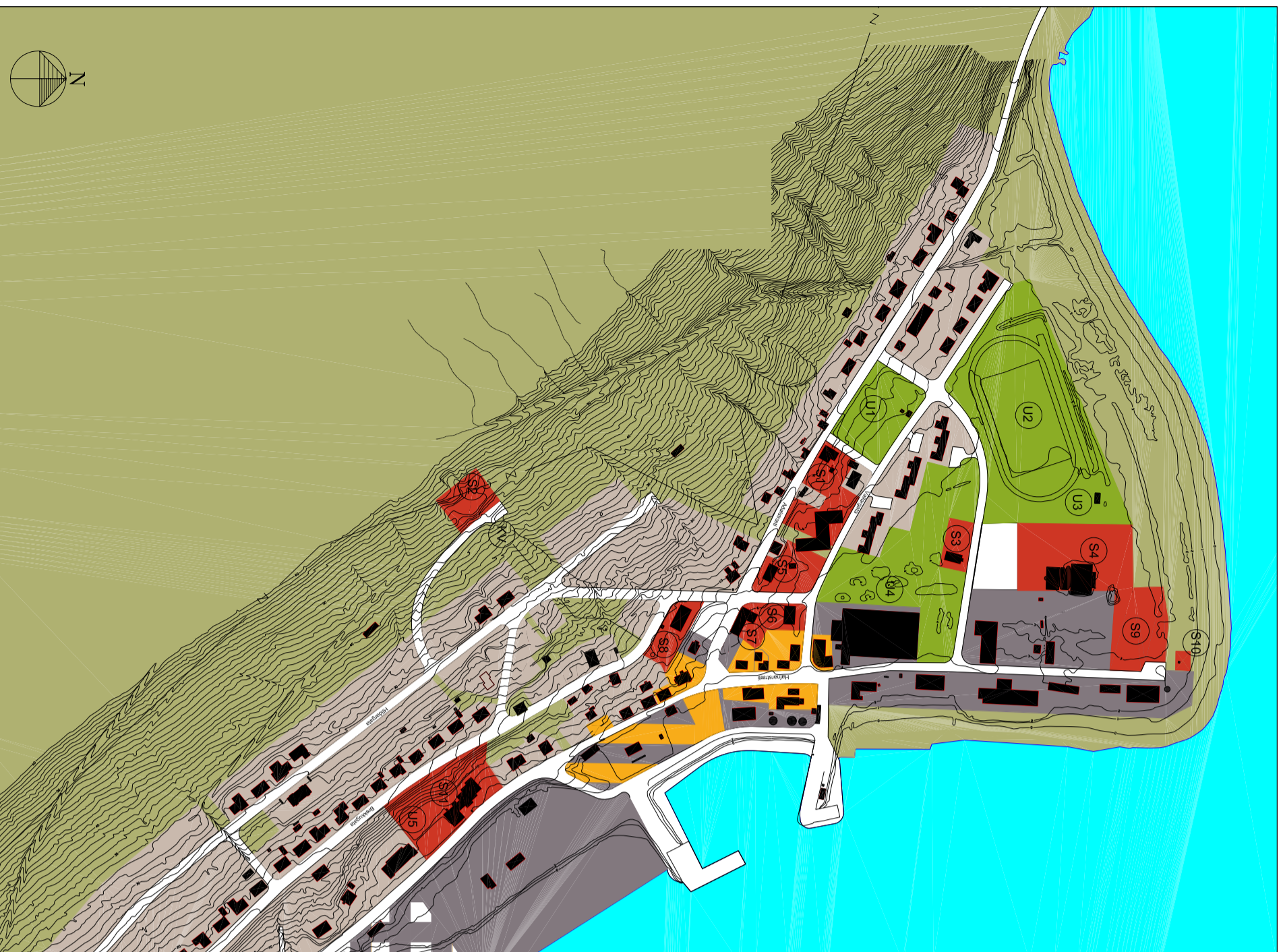
ÍSAFJARDARBÆR

Óveruleg breyting á staðfestu aðalskipulagi:

Breytingin er gerð vegna fyrirhugaðrar breyttrar landnotkunar.

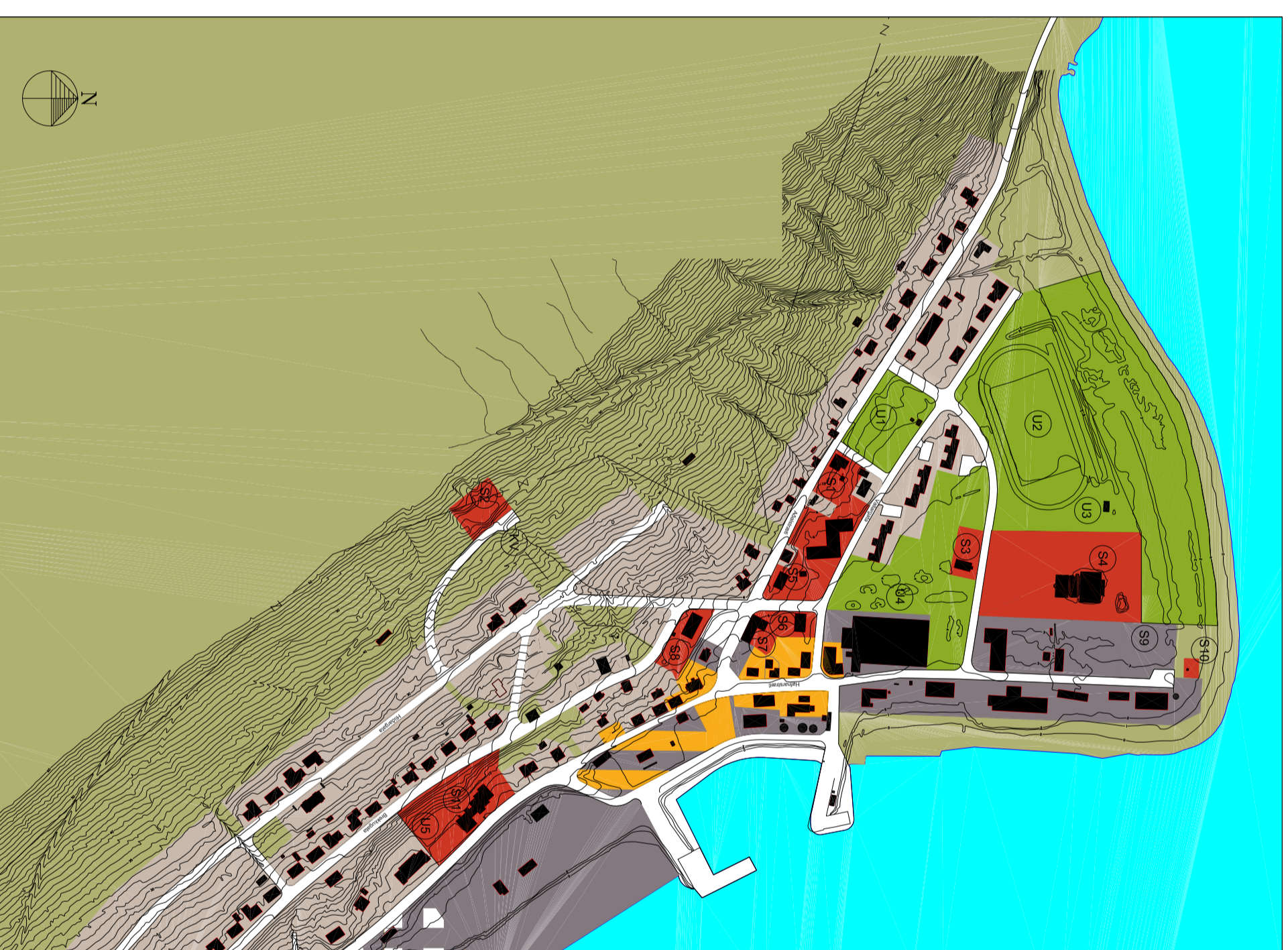
Breytingarnar eru:

1. Bæjarsjórn Ísafjarðar leggur til að aðalskipulagi Þingeyrar 1985 - 2005 verði breytt þannig að svæði við Þingeyrarodda sem skilgreint er sem "opin svæði óbyggð" verði skilgreint sem "opin svæði til sérstakra nota". Skipulagssvæðið er upp. 2.6 ha lands og afmarkast af sjávarkambi í norðri og lpróttavelli í suðri. Í deiliskipulagi svæðisins er gert ráð fyrir að hluti svæðins verði nýttur undir hátíðarsvæði, vikingabúðir. Ekki er gert ráð fyrir stærri mannvirkjum á svæðinu en fyrirhugað er að reisa steinhleðslur og færningar sölubúðir. Svæðið verður áfram aðgengilegt almenningi sem útlivistarsvæði.
2. Jafnframt hefur uppdatturinn verið staðfærður og færðar inn breytingar sem orðið hafa frá staðfestingu aðalskipulagsins en þær eru:
 - a) Reitur S4 við sundlaug "opinberar stofnanir" stækkar á kostnað "íðnaðarreits, atvinnurekstur" þar sem hús sundlaugar hefur þegar verið reist.
 - b) Reitur S1 á milli Vallargötu og Aðalstræti breytist úr "opin svæði óbyggð" í "opinberar stofnanir" þar sem hús heilsugæslunnar hefur þegar verið reist.
 - c) Reitur S9 Áhaldahús "opinberar stofnanir" breytist í "íðnaður/atvinnurekstur" í samræmi við þáverandi flokkun.



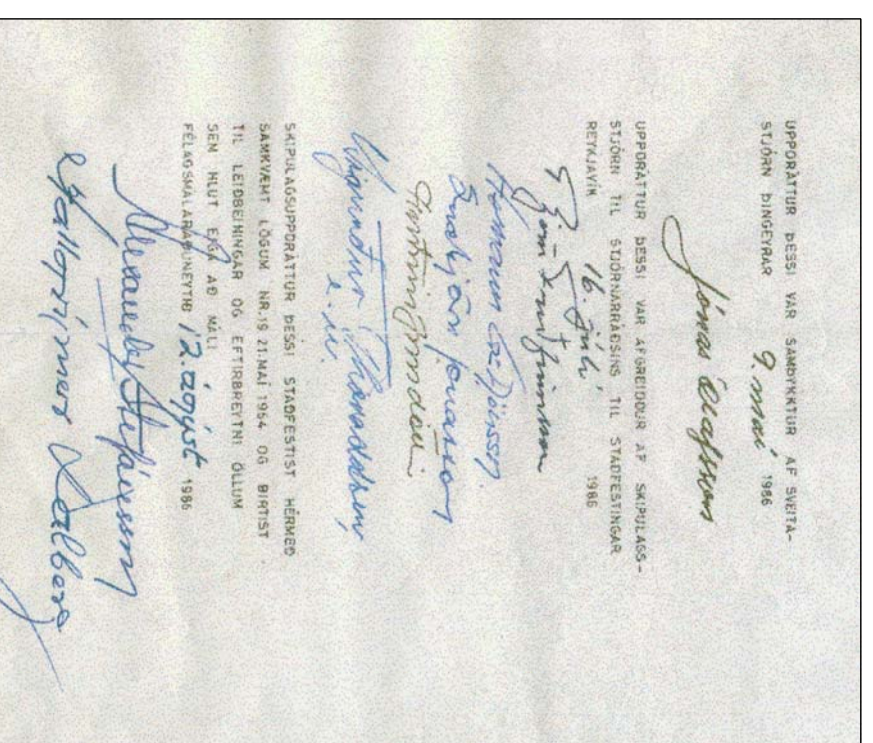
Gildandi aðalskipulag 1985-2005

Mkv. 1:5000



Breytt aðalskipulag

Mkv. 1:5000



Undirskriftir á aðalskipulagsuppdraetti 1985-2005

- SKYRINGAR:**
- IBUÐIR
 - ÍBNADUR, ATVINNUREKSTUR
 - OPINBERAR STOFNANIR
 - VERSLUN, SKRIFSTOFUR
 - TIL AFNOTA EFTIR SKIPULAGSTIMABILI
 - OPIN SVÆÐI TIL SÉRSTAKRA NOTA
 - OPIN SVÆÐI, ÖBYGGÐ
 - GÖNGULEIDIR, REIÐSTÍGAR

- SKYRINGAR á aðalskipulagsuppdraetti**
- IBUÐIR
 - ÍBNADUR, ATVINNUREKSTUR
 - OPINBERAR STOFNANIR
 - VERSLUN, SKRIFSTOFUR
 - TIL AFNOTA EFTIR SKIPULAGSTIMABILI
 - OPIN SVÆÐI TIL SÉRSTAKRA NOTA
 - OPIN SVÆÐI, ÖBYGGÐ
 - GÖNGULEIDIR
 - REIÐSTÍGAR
 - KALDAVATNSLEIÐIR
 - 1 SÖRKAKEFJI
 - 2 VATTNAGÆTVAIR
 - 3 KIRKJULA
 - 4 BROTTRANGS, SANDLAUG
 - 5 PÖSTUR OG SIM
 - 6 STÓÐENNSILA
 - 7 SAMRÖÐUNHÚS
 - 8 DAÐRHEILU
 - 9 ÁHVALDANÓS
 - 10 VITI
 - 11 SKÚLI
 - 12 ÖRNKÖBÚ VESTFARNA
 - 13 KERJUGARÐUR
 - 14 BRÉTTASVÆÐI
 - 15 TÍLSTYVEN
 - 16 TÍLFTIR
 - 17 SKRÖFTULLUR

Aðalskipulagsbreyting þessi sem auglýst hefur verið samkvæmt 2. mgr. 21 gr. skipulags- og byggingarlaga nr. 73/1997 var samþykkt í bæjarsjórn Ísafjarðar þann 2004.

Bæjarsjórn

Aðalskipulagsbreyting þessi var staðfest af umhverfisráðherra samkvæmt 2. mgr. 21 gr. skipulags- og byggingarlaga nr. 73/1997 þann 2004.

Bæjarsjórn tekur að sér að bæta það fjón er einstakir aðilar kunnir að verða fyrir við breytinguna.

Stærð uppdraftar: 1:1 er A2.

TEIKN

Á Í O F E I

Skipagata 12 Akureyri, 461-2800
fax 462-7789 info@teikn.is www.teikn.is

Mkv: 1:5000
Hannað: H.J. ÞBJ
Verðir: 04-06
Dagur: 04.06.2004
Texti: Kortlagunmur þessi er frá Hnit hf.
Aðalskipulagsuppdraettur var skannaður inn á tölvutækt form.